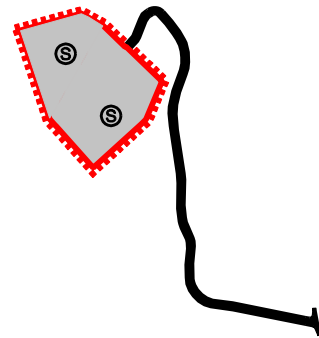









ÚZEMNÝ PLÁN MESTA FILÁDKOVO


ZMENA A DOPLNOK č. 2



-  HRANICA RIEŠENÉHO ÚZEMIA
-  HRANICA ZÁBERU
-  OSTATNÁ PLOCHA
-  KOMUNIKÁCIA ÚČELOVÁ
-  LOKALITA NAVRHOVANÁ NA ZMENU FUNKČNÉHO VYUŽITIA ÚZEMIA

Územnoplánovacia dokumentácia bola schválená
Mestským zastupiteľstvom vo Filádkove
uznesením č. 26 zo dňa 25.2.2010.
Doplnok Všeobecne záväzného nariadenia mesta
č. 10/2000 nadobudol účinnosť dňa 11.3.2010

Jozef Agócs
primátor mesta



Obstarávateľ dokumentácie
Mesto Filádkovo

BUDÚCE MOŽNÉ POUŽITIE PP NA
STAVEBNÉ ÚČELY

Autor dokumentácie: Ing.arch. Jozef Dižka
Zodpovedný odborný projektant: Ing.arch. Jozef Dižka

Dátum:
November 2009

Mierka:
1 : 10000

Číslo
výkresu:

10